



📍 Rouen, France à 2 rue Creuse, Bourth



Résumé de l'itinéraire

Résumé de l'itinéraire

Véhicule:

Durée (1) : 1h22

Distance: 107 km dont 68 km sur voies rapides













Note de frais















Carburant: 8.84 € (91)

Péages: FRA : 2.00 €

Indemnités: 0.00 €

Feuille de route

	Départ: Rouen, 76000, 76100, Haute-Normandie, France	0h00	
1	 Fin de zone piétonne : Continuer avec votre véhicule	0h00	68 m
2	 Prendre à gauche Place du Général de Gaulle et continuer sur 150 m	0h00	68 m
3	 Continuer tout droit Rue Jean Lecanuet sur 766 m	0h00	218 m
4	 Prendre à droite Rue Lémery et continuer sur 85 m	0h01	984 m
5	 Prendre à gauche Boulevard de la Marne et continuer sur 9 m	0h02	1,1 km
6	 Prendre à gauche Boulevard de la Marne et continuer sur 1,6 km 1,9 km  Pont Guillaume Le Conquerant (208m)	0h02	1,1 km
7	 Prendre à droite Voie Rapide Sud III et continuer sur 346 m	0h04	2,6 km
	<div style="border: 1px solid black; padding: 5px; width: fit-content;">A13 A28 EL BEUF LE MANS</div>		
	<div style="border: 2px solid red; padding: 2px; display: inline-block;">LE PETIT-QUEVILLY</div>		
8	 Au rond-point, continuer tout droit Voie Rapide Sud III et continuer sur 8,4 km	0h05	2,10 km
	<div style="border: 1px solid black; padding: 5px; width: fit-content;">A13 A28 EL BEUF LE MANS PETIT-QUEVILLY GRAND-QUEVILLY</div>		
	4,6 km  Radar 90 km/h - N338 - Le-Petit-Quevilly		
	7,1 km Passer près de Rouen		
9	 Continuer tout droit N138 sur 19 km	0h13	11 km
	<div style="border: 1px solid black; padding: 5px; width: fit-content;">A13 EVREUX OISSEL</div>		
	30 km Passer près de Louviers		





- 10**  Rejoindre **A154** et continuer sur 7,7 km 0h23 30 km
- A154
EVREUX
ORLÉANS
VAL-DE-REUIL
LOUVIERS
- 30 km  **Incarville : 2.00 euros**
-
- 11**  Continuer tout droit **N154** sur 20 km 0h27 38 km
- 49 km  **Radar 110 km/h - N154 - Irreville**
49 km **Passer près de Evreux**
-
- 12**  Rejoindre **N154** et continuer sur 14 km 0h39 58 km
- DREUX
ORLÉANS
ALENÇON
SAINT ANDRE
-
- 13**  Prendre la sortie **11** et continuer sur **D6154** et continuer sur 487 m 0h48 73 km
-  11
DAMVILLE
SAINT-ANDRÉ
-
- 14**  Au rond-point, prendre à droite **D833** et continuer sur 6,7 km 0h49 73 km
- 75 km **Passer par Corneuil**
-
- 15**  Au rond-point, continuer tout droit **Route de Saint-André** et continuer sur 230 m 0h55 80 km
-
- 16**  Au rond-point, continuer tout droit **Route de Saint-André** et continuer sur 11 km 0h55 80 km
- 80 km **Passer par Damville**
83 km **Passer par Le Roncenay-Authenay**
87 km **Passer par Gouville**
90 km **Passer par Le Chesnay**
-
- 17**  Au rond-point, prendre à gauche **D840** et continuer sur 2,8 km 1h06 91 km
-
- 18**  Au rond-point, continuer tout droit **D840** et continuer sur 2,0 km 1h08 94 km
-
- 19**  Prendre à droite **D567** et continuer sur 5,6 km 1h10 96 km
- 99 km **Passer par Cintray**
-
- FRANCHEVILLE**
- 20**  Prendre à droite **Place de la Mairie** et continuer sur 4,4 km 1h16 102 km

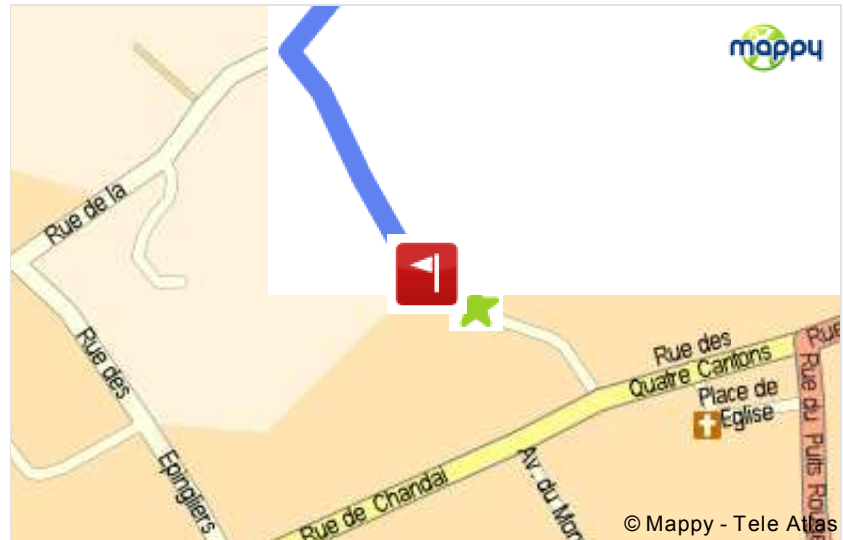
103 km

Passer par La Porellière

105 km

Passer par La Ville aux Bonnets

21		Prendre à gauche Route de Rugles (D54) et continuer sur 141 m	1h21	106 km
22		Prendre à droite Rue de la Demoisellerie et continuer sur 311 m	1h21	106 km
23		Prendre à gauche Rue Creuse et continuer sur 147 m	1h21	107 km
	Arrivée: 2, Rue Creuse, 27580, Bourth, Haute-Normandie, France		1h22	107 km



(1) Hors pause, conditions normales de météo et trafic